



**КОМИТЕТ ИМУЩЕСТВЕННЫХ ОТНОШЕНИЙ  
АДМИНИСТРАЦИИ ПЕРМСКОГО МУНИЦИПАЛЬНОГО ОКРУГА**

**РЕШЕНИЕ**

о размещении объектов № 3288

Пермский край  
Пермский округ

01.11.2024

Комитет имущественных отношений администрации Пермского муниципального округа разрешает Акционерному обществу «Газпром газораспределение Пермь» (ИНН 5902183841, ОГРН 1025900512670, почтовый адрес: 614000, г. Пермь, ул. Петропавловская, 43)

размещение объекта «Газопровод давлением до 1.2 Мпа, для размещения которого не требуется разрешения на строительство»

на землях муниципальной собственности и государственная собственность на которые не разграничена

на срок 1 год


Местоположение: край Пермский, м.о. Пермский, д. Кондратово, ул. 1-ая Дальняя, зу ба (кад. № 59:32:0630006:14802)

Приложение: схема предполагаемых к использованию земель или части земельного участка.

Особые условия использования:

- 1) При размещении газопровода учесть параметры ширины проезда улично-дорожной сети, во избежание сужения полосы отвода дороги.
- 2) При условии получения разрешения на производство земляных работ.

Заместитель председателя комитета

  
(подпись, печать)

М.В. Королева



## Схема предполагаемых к использованию земель или части земельного участка

Объект: Газопровод давлением до 1,2 Мпа, для размещения которого не требуется разрешения на строительство

Местоположение: край Пермский, м.о. Пермский, д Кондратово, ул 1-ая Дальняя, зу ба (кад. № 59:32:063006:14802)

Площадь земель или части земельного участка, кв.м.: 42

Категория земель: Земли населённых пунктов

Вид разрешенного использования:

Описание границ смежных землепользователей:

От точки н1 до точки н2 - земельный участок с кадастровым номером 59:32:0630006:14802

От точки н2 до точки н3 - земли общего пользования


От точки н3 до точки н6 - земельный участок с кадастровым номером 59:32:0630006:11540


От точки н6 до точки н1 - земли общего пользования


Каталог координат, м


№ точки границы	X	Y
н1	514402.93	2223297.24
н2	514406.61	2223293.84
н3	514411.84	2223298.93
н4	514412.65	2223299.72
н5	514408.98	2223303.13
н6	514408.19	2223302.36
н1	514402.93	2223297.24


**Условные обозначения:**

 - предполагаемый участок земель, на которых планируется размещение объекта

 - границы и номер земельного участка, сведения о которых внесены в ЕГРН

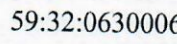
 - границы и номер объекта капитального строительства, сведения о которых внесены в ЕГРН

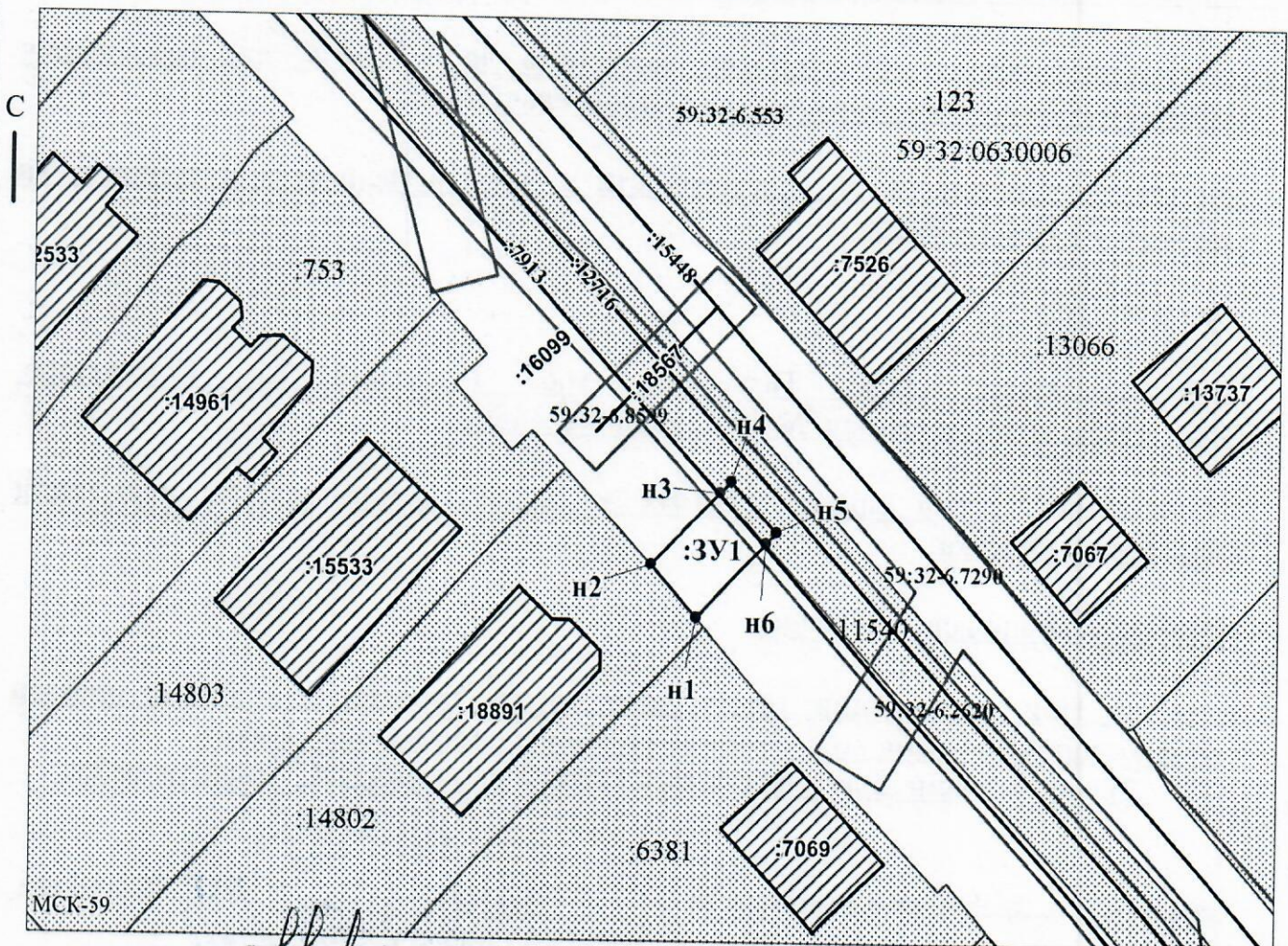
 - граница кадастрового квартала


 - зоны с особыми условиями использования территории, сведения о которых внесены в ЕГРН

 - обозначение запрашиваемого земельного участка

 - характерная точка границ земель или части земельного участка

 - номер кадастрового квартала



Заявитель:  / Пикулева Д.А.  
 (подпись, расшифровка подписи)  
 МП  
 (для юридических лиц и индивидуальных предпринимателей)

Масштаб 1:500